06126600 : RHONE A ARAMON

Contrôle de surveillance - Contrôle opérationnel

Accès en véhicule

Commune : 13010 - ARAMON

Cours d'eau : V---0000 - RHONE

Accès : D’Avignon : Prendre la direction de Barbentane (N 570 puis D 35). Continuer vers Aramon et s’arrêter au niveau du pont entre la D 35 et la D 2 (en rive gauche ou en rive droite).

Accès à pied

Localisation : Pont d'Aramon D 402

Carte au 1/25000 : 3042O

Coordonnées Lambert 93 : X = 836713 m **Y =** 6312446 m

Coordonnées GPS en degrés, minutes décimales : E 4°42.095937' **N** 43°53.865714'

Accès : Pour la mise à l'eau du bateau : rampe disponible en aval du pont, en rive gauche.

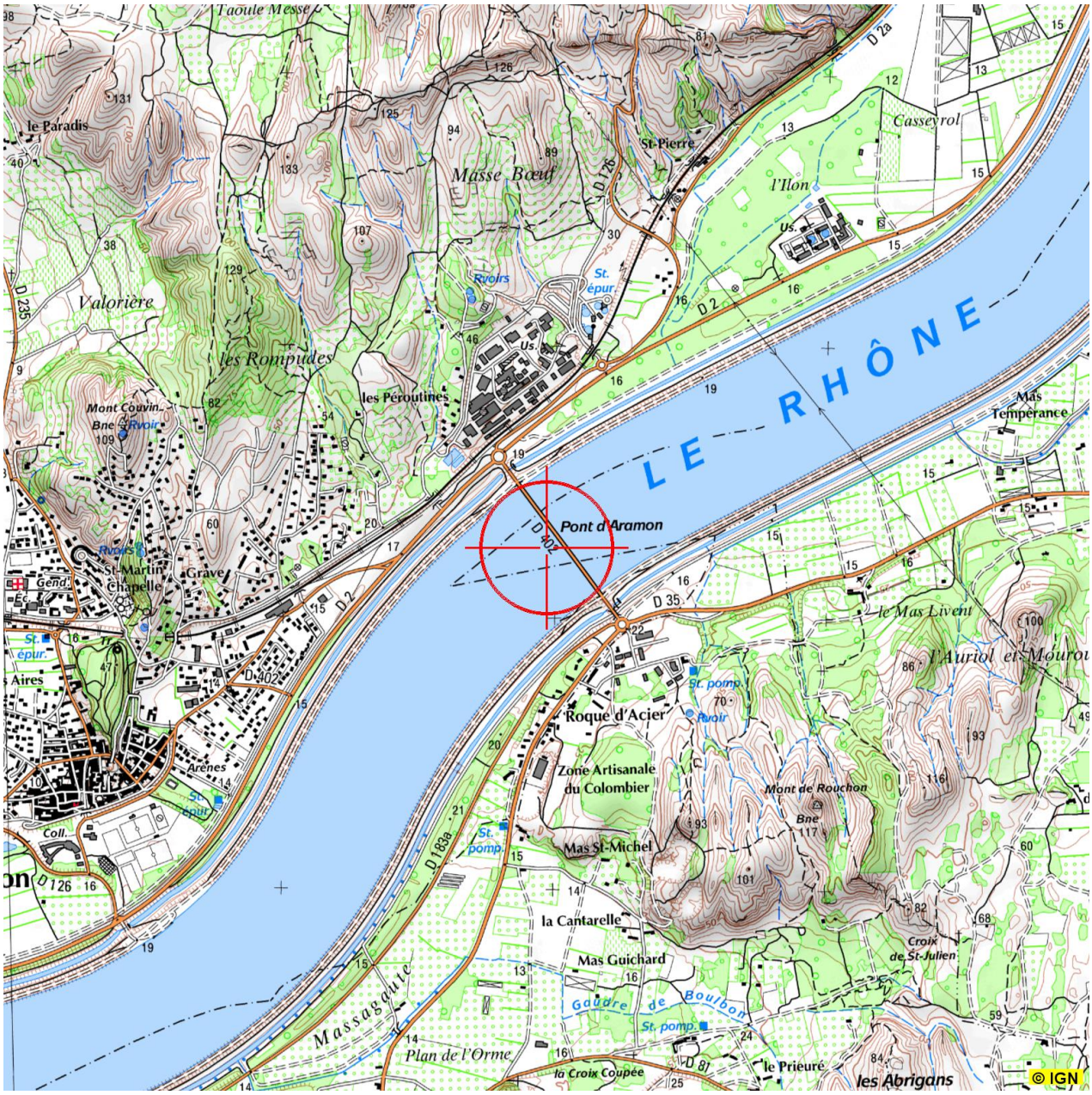

Photos de la station de mesure de la qualité des eaux

Vue amont



Vue aval

Vue du point de prélèvement physico-chimique

Consignes de prélèvement

Physico-chimie

Type de prélèvement : Prélèvement **composite** en rive gauche, centre et rive droite

Biologie

Les coordonnées sont exprimées en mètre pour le Lambert 93 (L93) et en degré, minute pour les coordonnées GPS.

Invertébrés : IBGA — **L93 amont : X =** 836636 m**Y =** 6312517 m **Année de référence : 2013**

GPS : E 4°42.039594' **N** 43°53.904938'

L93 aval : X = 834697 m**Y =** 6310486 m

Largeur plein bord : 460.0 m **Longueur totale :** 2760 m

Diatomées : **L93 : X =** 836854 m **Y =** 6312245 m **Année de référence : 2014**

GPS : E 4°42.197965' **N** 43°53.755566'

Macrophytes : Gd CE — **L93 amont : X =** 836056 m **Y =** 6312094 m **Année de référence : 2012**
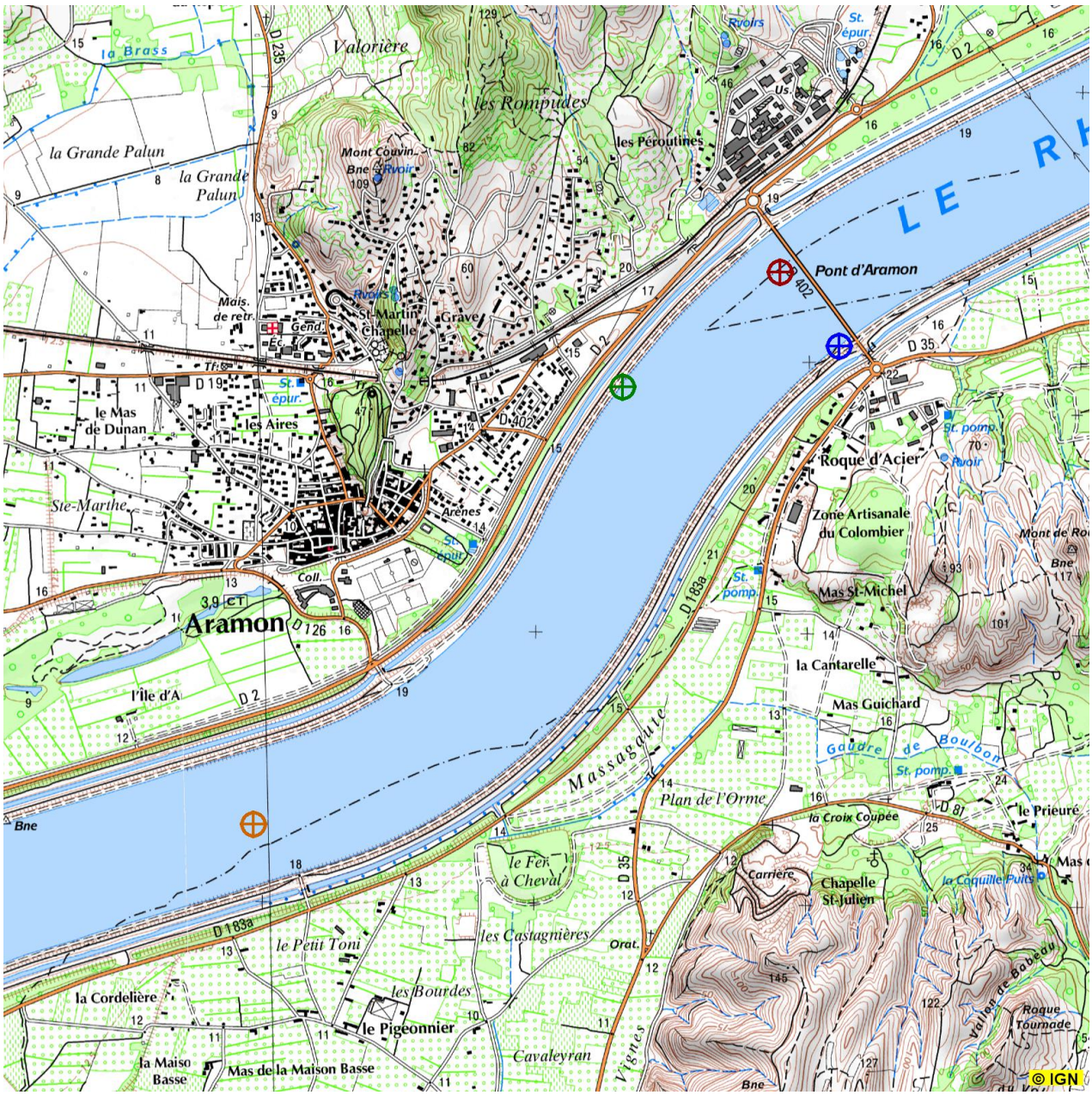
GPS : E 4°41.599811' **N** 43°53.683317'