06700070 : ROYA A BREIL-SUR-ROYA 2

Contrôle de surveillance

Accès en véhicule

Commune : 06023 - BREIL SUR ROYA **Cours d'eau :** Y66-0400 - ROYA

Accès : D'Aix en Provence : Prendre l'A8 vers Nice et passer la frontière italienne. A Ventimiglia Prendre la route S20 vers les alpes françaises (suivre Trucco et Olivetta San Michele). Repasser en France. Après l'ancien poste de douane garer la voiture sur l'aire de stationnement, en rive droite.

Accès à pied

Localisation : Amont frontière - Aval aire stationnement

Carte au 1/25000 : 3742E

Coordonnées Lambert 93 : X = 1063929 m **Y =** 6320764 m

Coordonnées GPS en degrés, minutes décimales : E 7°31.878791' **N** 43°53.512625'

Accès : Descendre le chemin pêcheur au niveau d'une maison abandonnée. Attention : zone d'éboulis ! Accès très difficile.

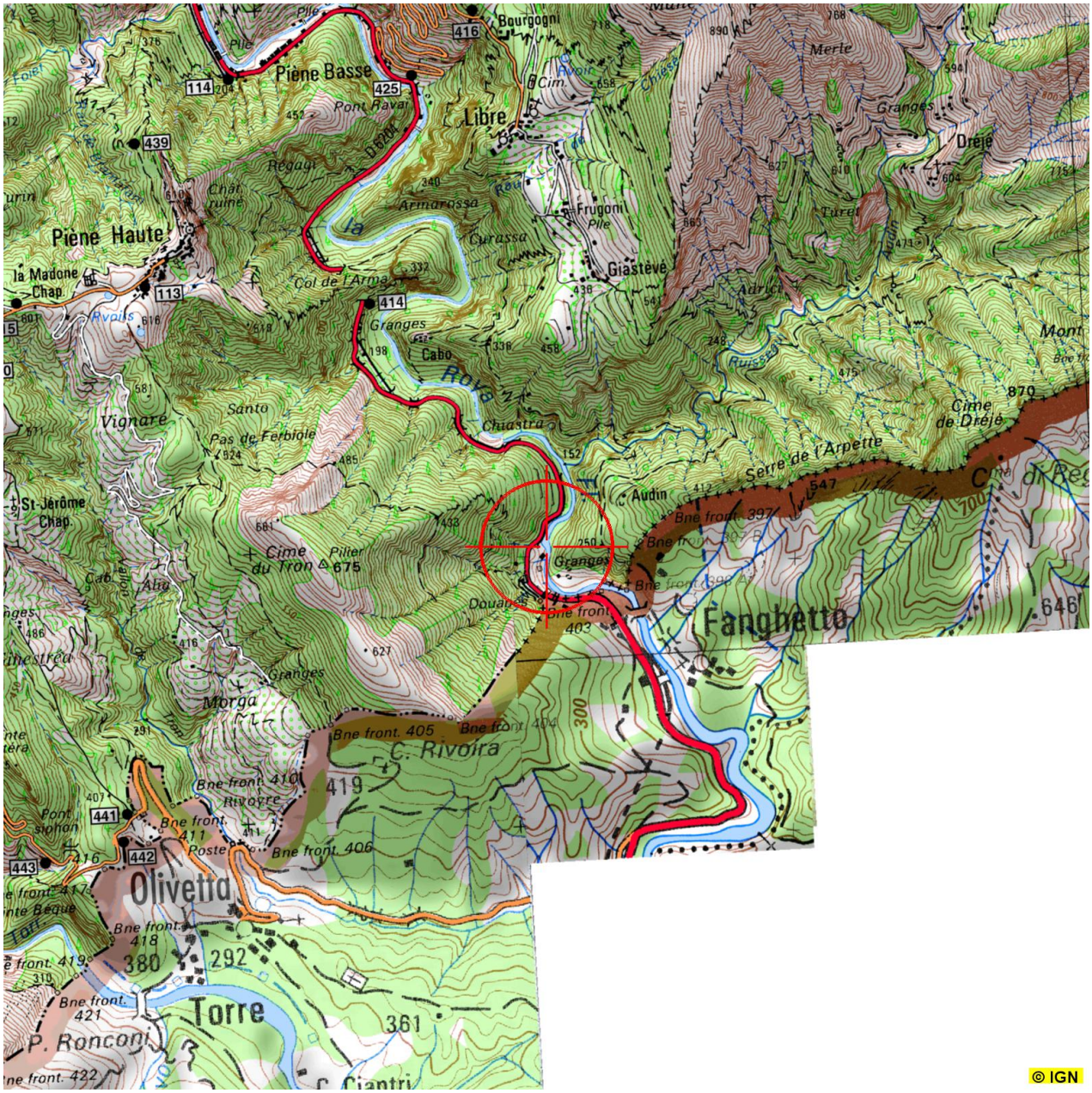

Photos de la station de mesure de la qualité des eaux



Vue amont



Vue aval

Vue du point de prélèvement physico-chimique

Consignes de prélèvement

Ouvrage hydro-électrique impactant la station

Barrage en amont : Breil

MO barrage : EDF- Groupement Roya

Tel MO barrage : 0493048633

Email MO barrage : maxime.forissier@edf.fr

Physico-chimie

Type de prélèvement : Prélèvement simple au **centre** du cours d'eau

Biologie

Les coordonnées sont exprimées en mètre pour le Lambert 93 (L93) et en degré, minute pour les coordonnées GPS.

Invertébrés : IBGN **L93 amont : X =** 1063930 m**Y =** 6320771 m **Année de référence : 2012**

GPS : E 7°31.879836' **N** 43°53.516367'

L93 aval : X = 1063990 m**Y =** 6320625 m

Largeur plein bord : 12.0 m **Longueur totale :** 144 m

Diatomées : **L93 : X =** 1063943 m **Y =** 6320739 m **Année de référence : 2012**
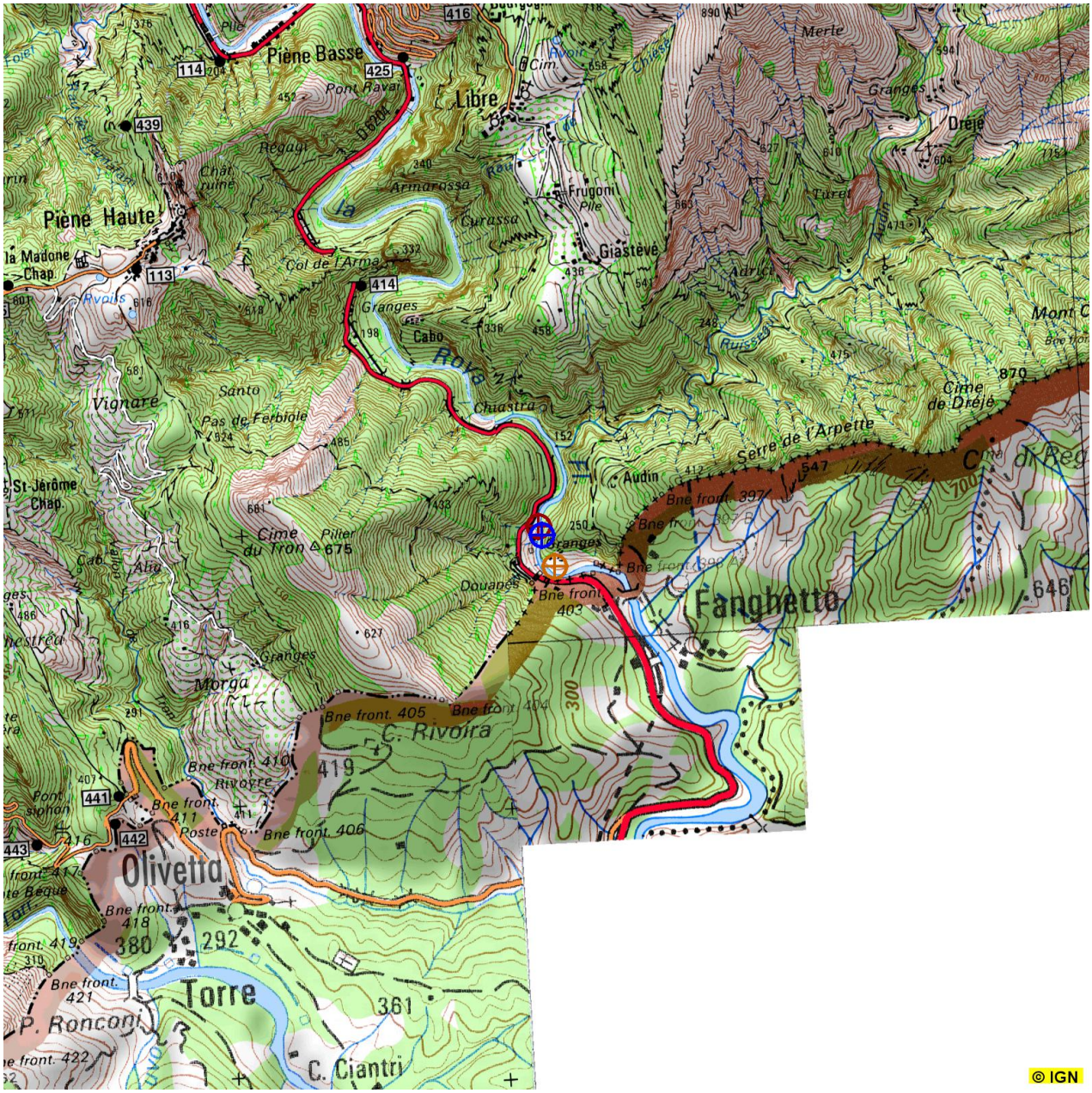
GPS : E 7°31.888156' **N** 43°53.498715'